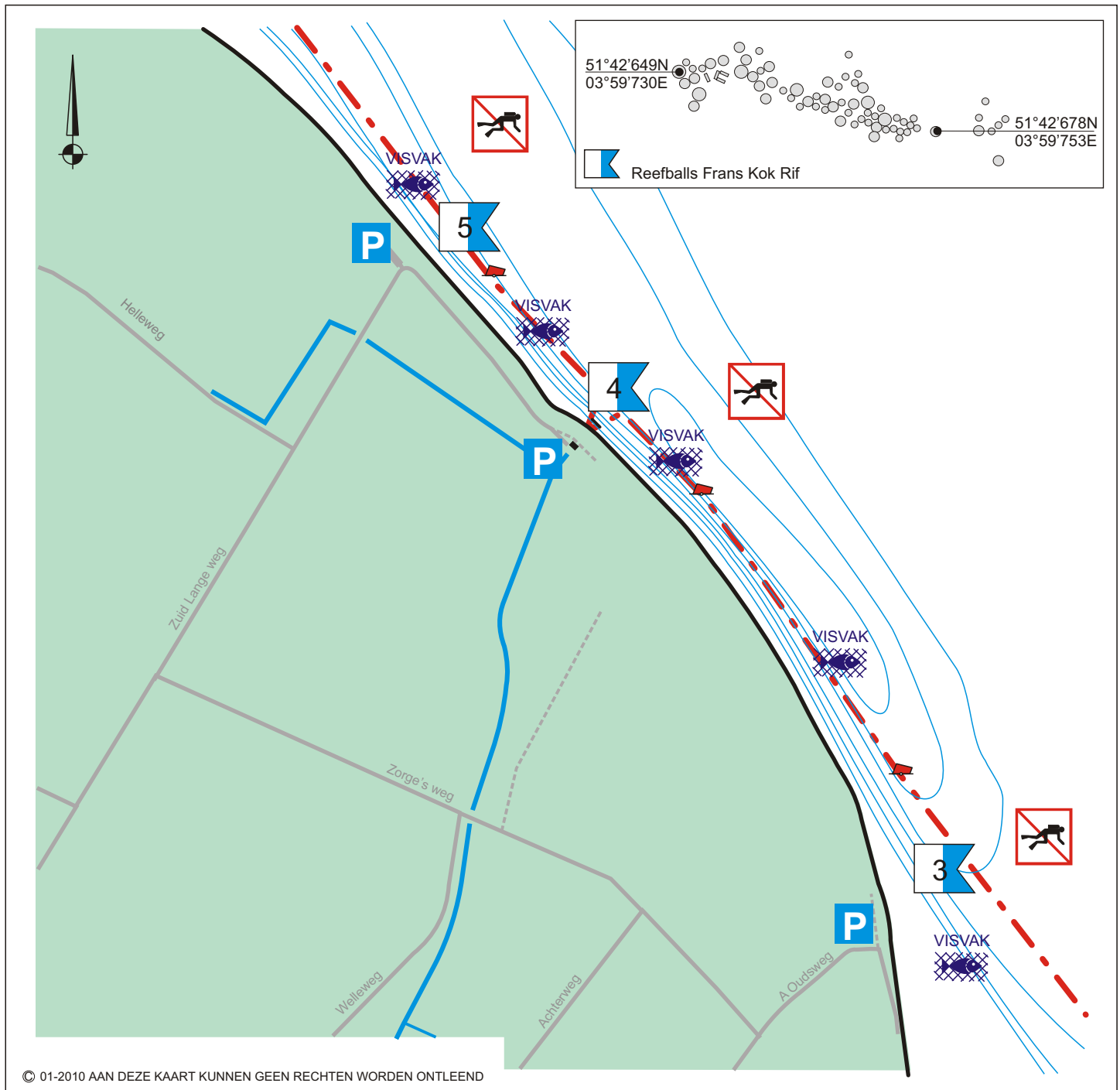




























**GR-2** Duikplaatsen Dreischor



 	<p><b>VERBODEN DUIKGEBIED    BETONDE VAARWATER</b>  De grenzen van de verboden duikgebieden zijn vastgesteld in de vrijstelling artikel 8.08 van het Binnenvaartpolitiereglement 'beoefenen onderwatersport in de Oosterschelde' gepubliceerd in de Staatscourant nummer 75, 18 april 2006.</p>
<p>TTTTTTTTTTTTTTT  <b>NATUURGEBIED</b></p> <p>TTTTTTTTTTTTTTT  <b>SCHELPDIERPERCELEN</b></p>  	<p><b>NATUURGEBIED TOEGANKELIJK - BEPERKT TOEGANKELIJK - NIET TOEGANKELIJK</b>  Natuurgebieden op worden aan de landzijde begrensd door de waterkering en aan de waterzijde middels een denkbeeldige lijn welke op de kaarten is aangegeven.  Of je er mag komen wordt uitgelegd voorin deze publicatie</p> <p><b>MOSSelperceLEN - OESTERperceLEN</b>  De grenzen van schelpdierpercelen zijn herkenbaar aan staken en/of boeien in een lijn.  Rapen / verzamelen van schelpdieren is hier verboden.</p> <p><b>VISSERIJ MET NETTEN - (SCHIET) FUIKEN - KREEFTENKORVEN</b>  Deze gebieden zijn verhuurde visvakken of vrije visgronden.  De vissers die hier vissen hebben hun vistuigen gemarkeerd aan de oppervlakte.  Blijf van de vistuigen af ! Deze vissers moeten hier hun inkomen mee verdienen.  Tref je niet gemarkeerde vistuigen aan, meld dit dan bij de waterpolitie.</p>
 	<p><b>WAARSCHUWING</b>  Extreem sterke stromingen !!  Wij raden je af hier te gaan duiken !!</p> <p><b>PARKEREN</b>  Zet je auto zo neer dat de rijbaan vrij blijft voor het verkeer.  Houdt ook de toegang tot slagbomen vrij voor hulpverleners.</p>
	<p>Beoordeling duikplaats door NOB voorzieningen aan de wal  en onderwaterleven   Zie <a href="http://www.onderwatersport.org">www.onderwatersport.org</a> voor meer informatie.</p>
<p>51°41' 43.7430 N  004°00' 42.9674 E</p>  <p>51°42' 28.2426 N  004°00' 00.5407 E</p>  <p>51°42' 40.1886 N  003°59' 42.8689 E</p> 	<p><b>LOSWAL - Adriaan Oudsweg</b>  </p> <p>Ga niet te ver uit de kant, dan kom je in het betonde vaarwater en daar mag je niet duiken.  Dit zijn vrije visgronden. Er kunnen vistuigen staan van beroepsvissers.  Laat de vistuigen met rust.</p> <p><b>GEMAAL DREISCHOR</b>     </p>  Let op stromingen als het gemaal in werking is ! <p>Ga niet te ver uit de kant, dan kom je in het betonde vaarwater en daar mag je niet duiken.  Dit zijn vrije visgronden. Er kunnen vistuigen staan van beroepsvissers.  Laat de vistuigen met rust.</p> <p><b>FRANS KOK RIF - ZUID LANGE WEG</b>      </p> <p>Ga niet te ver uit de kant, dan kom je in het betonde vaarwater en daar mag je niet duiken.  Dit zijn vrije visgronden. Er kunnen vistuigen staan van beroepsvissers.  Laat de vistuigen met rust.  Het Frans Kok rif is geplaatst door Genieduikers op 22 augustus 2002 en bestaat uit betonnen halve bollen gemaakt door sportduikers</p>

3



4



5

