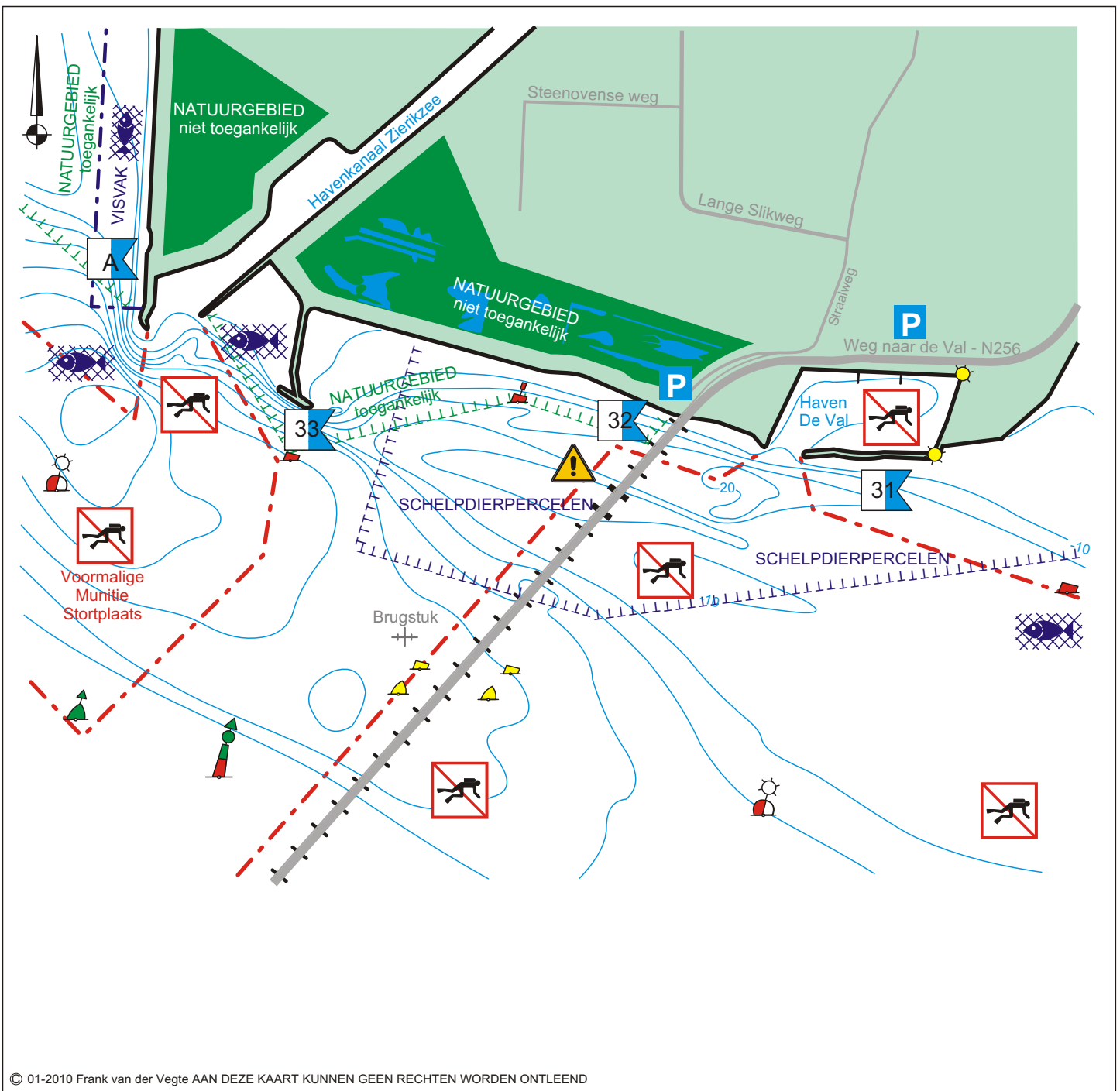


































**OS-18** Duikplaatsen Zeelandbrug



 	<p><b>VERBODEN DUIKGEBIED    BETONDE VAARWATER</b></p> <p>De grenzen van de verboden duikgebieden zijn vastgesteld in de vrijstelling artikel 8.08 van het Binnenvaartpolitiereglement 'beoefenen onderwatersport in de Oosterschelde' gepubliceerd in de Staatscourant nummer 75, 18 april 2006.</p>
<p>TTTTTTTTTTTTTTTT NATUURGEBIED</p> <p>TTTTTTTTTTTTTTTT SCHELPDIERPERCELEN</p>  	<p><b>NATUURGEBIED TOEGANKELIJK - BEPERKT TOEGANKELIJK - NIET TOEGANKELIJK</b></p> <p>Natuurgebieden op worden aan de landzijde begrensd door de waterkering en aan de waterzijde middels een denkbeeldige lijn welke op de kaarten is aangegeven. Of je er mag komen wordt uitgelegd voorin deze publicatie</p> <p><b>MOSSelperceLEN - OESTERPERCELEN</b></p> <p>De grenzen van schelpdierpercelen zijn herkenbaar aan staken en/of boeien in een lijn. Rapen / verzamelen van schelpdieren is hier verboden.</p> <p><b>VISSERIJ MET NETTEN - (SCHIET) FUIKEN - KREEFTENKORVEN</b></p> <p>Deze gebieden zijn verhuurde visvakken of vrije visgronden. De vissers die hier vissen hebben hun vistuigen gemarkeerd aan de oppervlakte. Blijf van de vistuigen af! Deze vissers moeten hier hun inkomen mee verdienen. Tref je niet gemarkeerde vistuigen aan, meld dit dan bij de waterpolitie.</p>
 	<p><b>WAARSCHUWING</b></p> <p>Rond de strekdammen kunnen plaatselijk sterke stromingen optreden zowel in horizontale als in verticale richtingen. Duik met de kentering en zorg dat je op tijd in en weer uit het water bent.</p> <p><b>PARKEREN</b></p> <p>Zet je auto zo neer dat de rijbaan vrij blijft voor het verkeer. Houdt ook de toegang tot slagbomen vrij voor hulpverleners.</p>
	<p>Beoordeling duikplaats door NOB voorzieningen aan de wal  en onderwaterleven </p> <p>Zie <a href="http://www.onderwatersport.org">www.onderwatersport.org</a> voor meer informatie.</p>
 <p>51°37' 41.2370 N 003°55' 25.3886 E</p>  <p>51°37' 44.9874 N 003°54' 51.7578 E</p>  <p>51°37' 45.7286 N 003°53' 49.7942 E</p>  <p>Brugstuk ++</p>	<p><b>HAVENHOOFD WEST</b>   </p> <p>Kom langs de bodem naar de oppervlakte in verband met scheepvaart in de vaargeul en het aanloopgebied naar het havenkanaal van Zierikzee. Niet duiken in de voormalige munitie stortplaats, levensgevaar !! </p> <p>Dit zijn vrie visgronden en visvakken. Laat de vuistuigen met rust, de beroepsvissers moeten hier hun brood mee verdienen.</p> <p><b>DE VAL</b>   </p> <p>Deze duikplaats is een schelpdierperceel. Als er gevist wordt niet duiken ! Duiken in de haven of in het aanloopgebied van de haven is niet toegestaan.</p> <p><b>PIJLERS ZEELANDBRUG</b>     </p> <p> Deze duikplaats is een schelpdierperceel. Als er gevist wordt niet duiken ! De visser zet een waarschuwing bij de dijkovergang als hij van plan is te komen vissen. Respecteer deze waarschuwing. Duiken bij de eerste twee pijpers van de Zeelandbrug is toegestaan. Duiken bij de andere pijlers is niet toegestaan !</p> <p> Laat de toegangsweg naar de duikplaats vrij voor hulpdiensten. Parkeer alleen in de aangegeven parkeervakken</p> <p><b>KURKENOL</b>    </p> <p>Kom langs de bodem naar de oppervlakte in verband met scheepvaart in de vaargeul en het aanloopgebied naar het havenkanaal van Zierikzee.</p> <p><b>BRUGSTUK</b></p> <p> Resten van betonnen brugstuk. Je duikt voor de aanbevolen doorvaartopeningen van de Zeelandbrug. Duiken afgeraden. Let extra goed op scheepvaart !</p>

31





33



A

