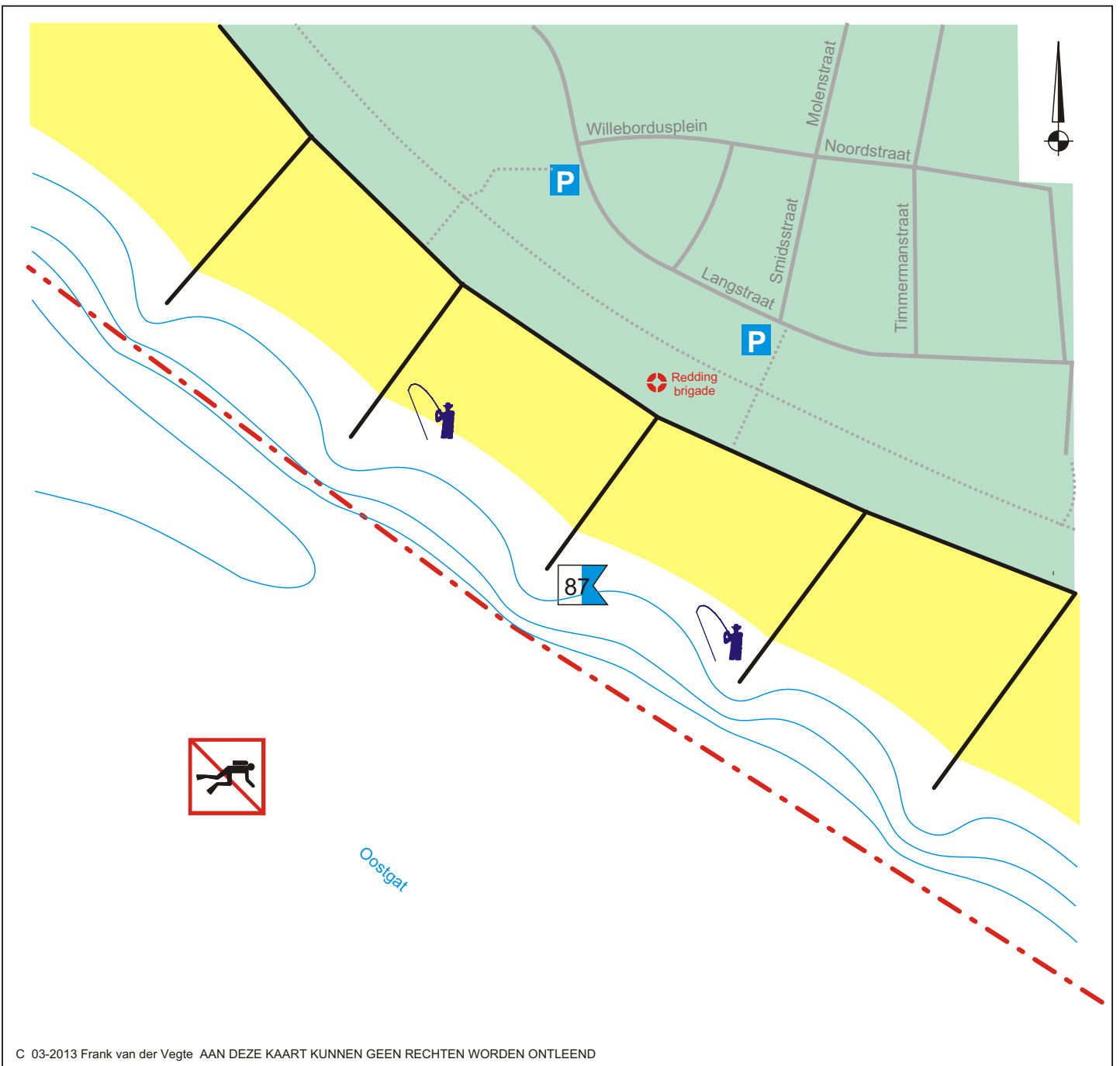


















**WS-3** Duikplaatsen Zoutelande



# WS-3 Duikplaatsen Zoutelande

 	<p><b>VERBODEN DUIKGEBIED    BETONDE VAARWATER</b>  De grenzen van de verboden duikgebieden zijn vastgesteld in het Westerscheldereglement</p>
<p>TTTTTTTTTTTTTTT  <b>NATUURGEBIED</b></p> <p>TTTTTTTTTTTTTTT  <b>SCHELPDIERPERCELEN</b></p>  	<p><b>NATUURGEBIED TOEGANKELIJK - BEPERKT TOEGANKELIJK - NIET TOEGANKELIJK</b>  Natuurgebieden op worden aan de landzijde begrensd door de waterkering en aan de waterzijde middels een denkbeeldige lijn welke op de kaarten is aangegeven.  Of je er mag komen wordt uitgelegd voorin deze publicatie</p> <p><b>MOSSELPERCELEN - OESTERPERCELEN</b>  De grenzen van schelpdierpercelen zijn herkenbaar aan staken en/of boeien in een lijn.  Rapen / verzamelen van schelpdieren is hier verboden.</p> <p><b>VISSERIJ MET NETTEN - (SCHIET) FUIKEN - HENGELS</b>  Deze gebieden zijn verhuurde visvakken of vrije visgronden en hengelsportgebieden.  De vissers die hier vissen hebben hun vistuigen gemarkeerd aan de oppervlakte.  Blijf van de vistuigen af ! Deze vissers moeten hier hun inkomen mee verdienen.  Tref je niet gemarkeerde vistuigen aan, meld dit dan bij de waterpolitie.</p>
 	<p><b>WAARSCHUWING</b>  Let op de sterke getijdenstromingen en zuiging van passerende zeeschepen dicht onder de kust.</p> <p><b>PARKEREN</b>  Zet je auto zo neer dat de rijbaan vrij blijft voor het verkeer.  Houdt ook de toegang tot slagbomen vrij voor hulpverleners.</p>
	<p>Beoordeling duikplaats door NOB voorzieningen aan de wal  en onderwaterleven   Zie <a href="http://www.underwatersport.org">www.underwatersport.org</a> voor meer informatie.</p>
<p>51°29'500 N  003°28' 860 E</p> 	<p><b>REDDINGSPPOST ZOUTELANDE</b>     </p> <p>Houdt rekening met recreatievaart, ook buiten de betonde vaarweg !  Gebruik altijd een decoboey wanneer je langs de bodem naar de oppervlakte terugkeert i.v.m. recreatievaart.  Meer informatie over deze duikplaatsen vindt je op <a href="http://www.dishoekduikers.nl">www.dishoekduikers.nl</a></p>  <p>Let op de sterke getijdenstromingen en zuiging van passerende zeeschepen dicht onder de kust.</p>

